

Д. Стрелковка

$x=1362469,78$
 $y=560464,44$

$x=1362481,06$
 $y=560480,95$

Д. Марковский

$x=1362967,98$
 $y=560618,72$

$x=1362980,26$
 $y=560602,92$

$x=1362779,99$
 $y=560502,50$

$x=1362837,79$
 $y=560521,63$

$x=1362847,17$
 $y=560503,67$



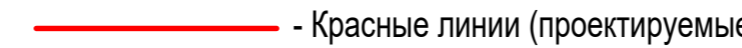
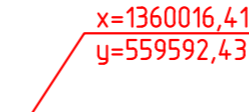
$x=1362792,23$
 $y=560485,48$

$x=1362572,55$
 $y=560418,43$

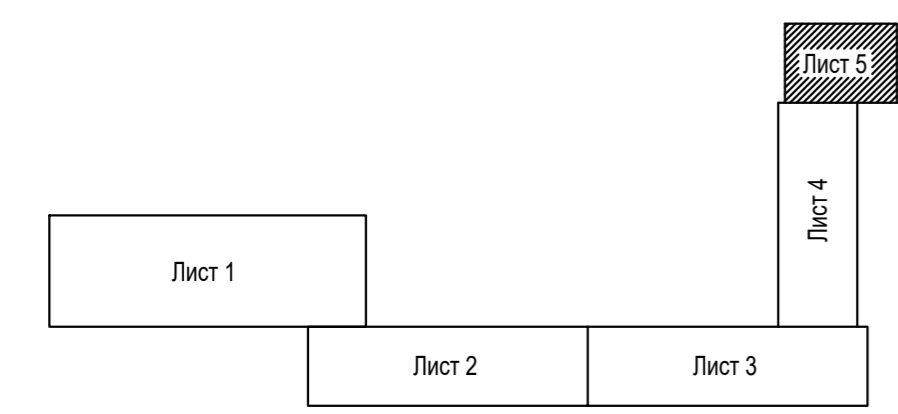
$x=1362559,36$
 $y=560403,23$



$x=1362592,49$
 $y=560370,41$

$x=1362659,19$
 $y=560339,98$

- Условные обозначения:
-  - Граница межевания территории
 -  - Ось автодороги
 -  - Красные линии (проектируемые)
 -  - Координаты поворотных точек

Компоновочная схема листов



59-2018-ПП(С)					
Проект планировки территории, содержащий проект межевания территории, расположенный в кадастровом квартале 02:44:070901 с подготовкой инженерно-геодезических изысканий (с созданием инженерно-топографических планов) с целью определения местоположения границ образуемых и изменяемых земельных участков по линейному объекту: "Подъезд к деревне Стрелковка, деревне Марковский Стерлитамакского района Республики Башкортостан"					
Изм.	Кол.уч.	Лист	№ док.	Подпись	Дата
Разраб.		Калимуллина			11.18
Пров.		Будник			11.18
Н.контр.		Федотов			11.18
ГИП		Федотов			11.18
				Стадия	Лист
				ПП(С)	8
				Листов	
Разбивочный чертеж красных линий М 1:1000 (окончание)				ООО "Абсолют Проект" г. Уфа-2018 г.	

Согласовано	
Взам. инв. №	
Подпись и дата	
Инв. № подл.	