

г. Стрелковка

г. Марковский

x=1362481,06
y=560480,95

x=1362469,78
y=560464,44

x=1362572,55
y=560418,43

x=1362559,36
y=560403,23

x=1362592,49
y=560370,41

x=1362659,19
y=560339,98

x=1362779,99
y=560502,50

x=1362837,79
y=560521,63

x=1362847,17
y=560503,67

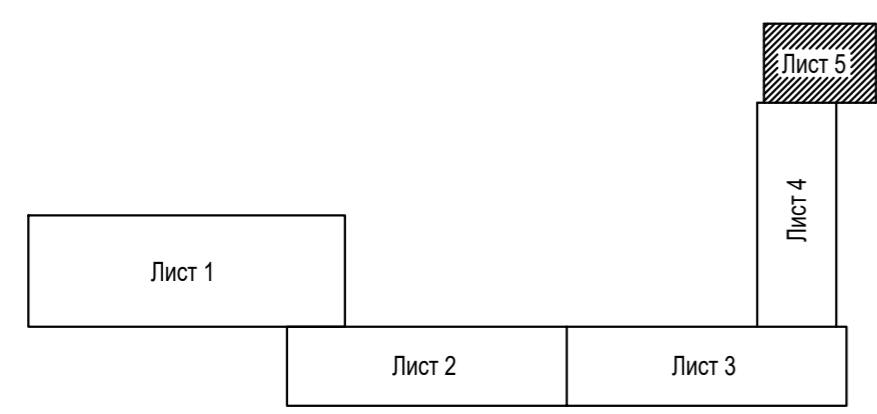
x=1362792,23
y=560485,48




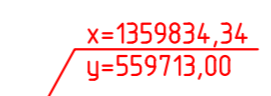
x=1362967,98
y=560618,72

x=1362980,
y=560602,9

Линия совмещения с листом 4

Компоновочная схема листов



- Условные обозначения:
-  - Граница межевания территории
 -  - Ось автодороги
 -  - Красные линии (проектируемые)
 - 3У-1 - Номер участка
 -  - Координаты поворотных точек

Изм.	Кол.уч.	Лист	№ док.	Подпись	Дата
Разраб.		Калимуллина			11.18
Пров.		Будник			11.18
Н.контр.		Федотов			11.18
ГИП		Федотов			11.18

59-2018-ПМ(У)		
Проект планировки территории, содержащий проект межевания территории, расположенный в кадастровом квартале 02:44:070901 с подготовкой инженерно-геодезических изысканий (с созданием инженерно-топографических планов) с целью определения местоположения границ образуемых и изменяемых земельных участков по линейному объекту: "Подъезд к деревне Стрелковка, деревне Марковский Стерлитамакского района Республики Башкортостан"		
Стадия	Лист	Листов
ПМУ	6	
Разбивочный чертеж красных линий М 1:1000 (окончание)		
ООО "Абсолют Проект" г. Уфа-2018 г.		

Согласовано

Взам. инв. №	
Подпись и дата	
Инв. № подл.	