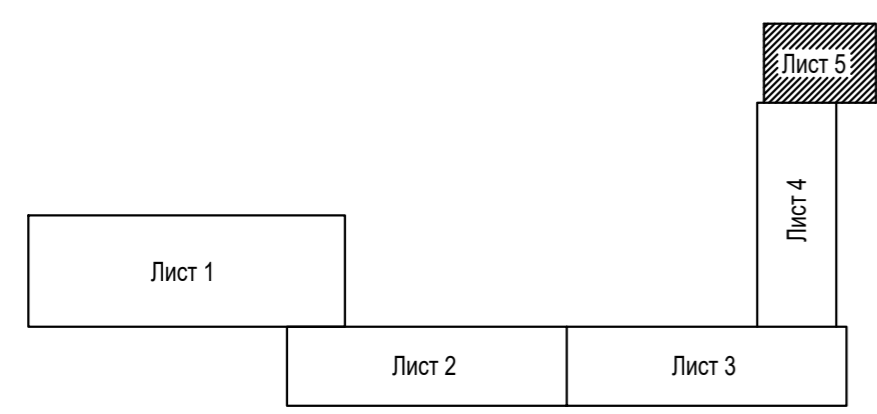





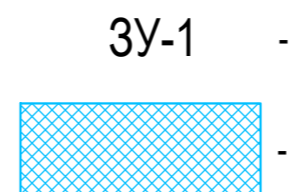

г. Стрелковка

г. Марковский

Линия совмещения с листом 4

Компоновочная схема листов



- Условные обозначения:**
-  - Граница межевания территории
 -  - Ось автодороги
 -  - Красные линии (проектируемые)
 -  - 3У-1 - Номер участка
 -  - Общие сервитуты

Изм.	Кол.ч.	Лист	№ док.	Подпись	Дата
Разраб.		Калимуллина			11.18
Пров.		Будник			11.18
Н.контр.		Федотов			11.18
ГИП		Федотов			11.18

59-2018-ПМ(У)		
Проект планировки территории, содержащий проект межевания территории, расположенный в кадастровом квартале 02:44:070901 с подготовкой инженерно-геодезических изысканий (с созданием инженерно-топографических планов) с целью определения местоположения границ образуемых и изменяемых земельных участков по линейному объекту: "Подъезд к деревне Стрелковка, деревне Марковский Стерлитамакского района Республики Башкортостан"		
Стадия	Лист	Листов
ПМУ	16	
План границ зон действия публичных сервитутов М1:1000 (окончание)		
ООО "Абсолют Проект" г. Уфа-2018 г.		

Согласовано

Взам. инв. №	
Подпись и дата	
Инв. № подл.	