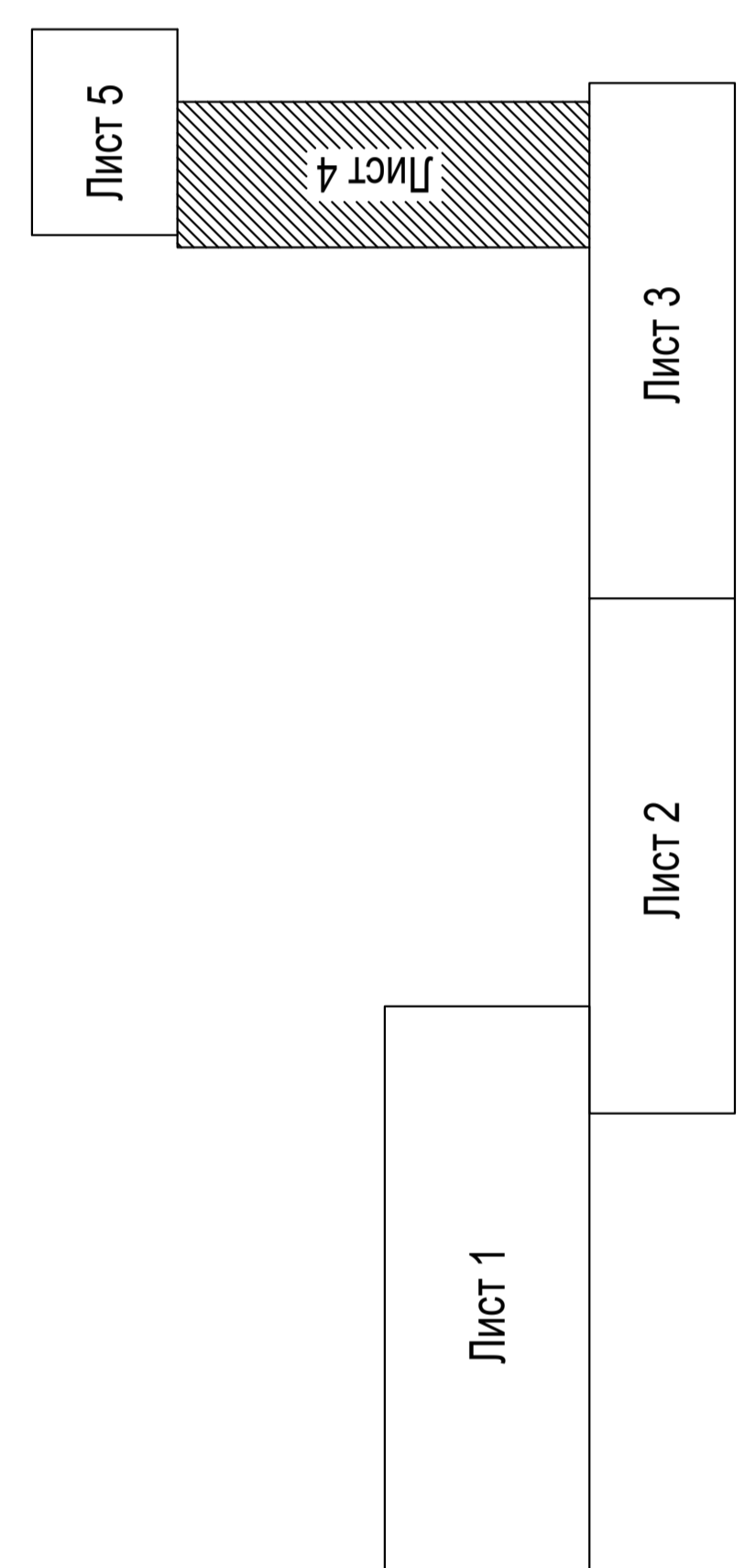
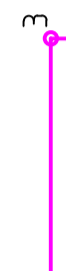




Компоновочная схема листов



Условные обозначения:

-  - Граница межевания территории
-  - Ось автодороги
-  - Красные линии (проектируемые)
- ЗУ-1** - Номер участка

59-2018-ПМ(У)		Проект планировки территории, содержащий проект межевания территории, расположенный на территории, подлежащей изъятию для государственных нужд Российской Федерации, для размещения объектов капитального строительства (с созданием инженерно-технических планов с целью определения местоположения объектов капитального строительства на территории, подлежащей изъятию для государственных нужд Российской Федерации).	
Имя	Кол.уч.	Лист	Дата
Разраб.	Калимуллина	11.18	11.18
Пров.	Будник	11.18	11.18
Н.контр.	Федотов	11.18	11.18
ГИП	Федотов	11.18	11.18
59-2018-ПМ(У)		Свая	Лист
Районный план межевания территории. План границ земельных участков с оценкой их кадастровой стоимости.		ПМУ	10
ООО "Абсолют Проект" г. Уфа-2018 г.			