



КАРАР

27 ноябрь 2015 й.

№ 139

ПОСТАНОВЛЕНИЕ

27 ноября 2015 г.

Об утверждении схемы расположения земельного участка (частей земельного участка) на кадастровом плане территории кадастрового квартала 02:44:070901 сельского поселения Подлесненский сельсовет муниципального района Стерлитамакский район Республики Башкортостан

Руководствуясь Федеральным законом от 06.10.2003г № 131 «Об общих принципах организации местного самоуправления в РФ», Земельным кодексом Российской Федерации, Федеральным законом от 25.10.2001 №137-ФЗ «О введении в действие Земельного кодекса Российской Федерации. Федеральным законом от 24.07.2007 № 221-ФЗ «О государственном кадастре недвижимости», Приказом Министерства экономического развития Российской Федерации от 24.11.2008 № 412 «Об утверждении формы межевого плана и требований к его подготовке, примерной формой извещения о проведении собрания о согласовании местоположения границ земельных участков», Законом Республики Башкортостан от 05.01.2004 №59-з «О регулировании земельных отношений в Республике Башкортостан», Уставом сельского поселения Подлесненский сельсовет муниципального района Стерлитамакский район Республики Башкортостан,

ПОСТАНОВЛЯЮ:

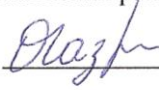
1. Утвердить прилагаемую схему расположения земельного участка (частей земельного участка) на кадастровом плане территории и установить следующие характеристики образуемому земельному участку с условным кадастровым номером согласно приложения № 1 к настоящему постановлению.
2. Предложить филиалу ФГБУ «ФКП Росреестра» по Республике Башкортостан, Управлению Федеральной службы государственной регистрации, кадастра и картографии по Республике Башкортостан в установленном порядке внести соответствующие изменения в документы

государственного кадастра недвижимости и Единый государственный реестр прав на недвижимое имущество и сделок с ним.

3. Контроль за исполнением настоящего постановления оставляю за собой.

Глава сельского поселения
Подлесненский сельсовет
муниципального района
Стерлитамакский район
Республики Башкортостан

И.Л.Маркелова

Копия верна.
Управляющий делами сельского поселения
Подлесненский сельсовет муниципального
района Стерлитамакский район Республики
Башкортостан
 О.Ф. Газизянова
«30» ноября 2015 года

ПЕРЕЧЕНЬ

формируемого земельного участка, характеристики которого отображены на схеме расположения земельного участка (частей земельного участка) на кадастровом плане территории кадастрового квартала 02:44:070901 сельского поселения Подлесненский сельсовет муниципального района Стерлитамакский район Республики Башкортостан

№ п/п	Местоположение (адресный ориентир)	Площадь, кв.м.	Кадастровый квартал/номер	Условный кадастровый номер	Категория земель	Вид разрешенного использования (назначение)	Территориальная зона
1.	Республика Башкортостан, Стерлитамакский район, Подлесненский сельсовет	11249	02:44:070901	:3У1	земли сельскохозяйственного назначения	для ведения животноводства	П-1

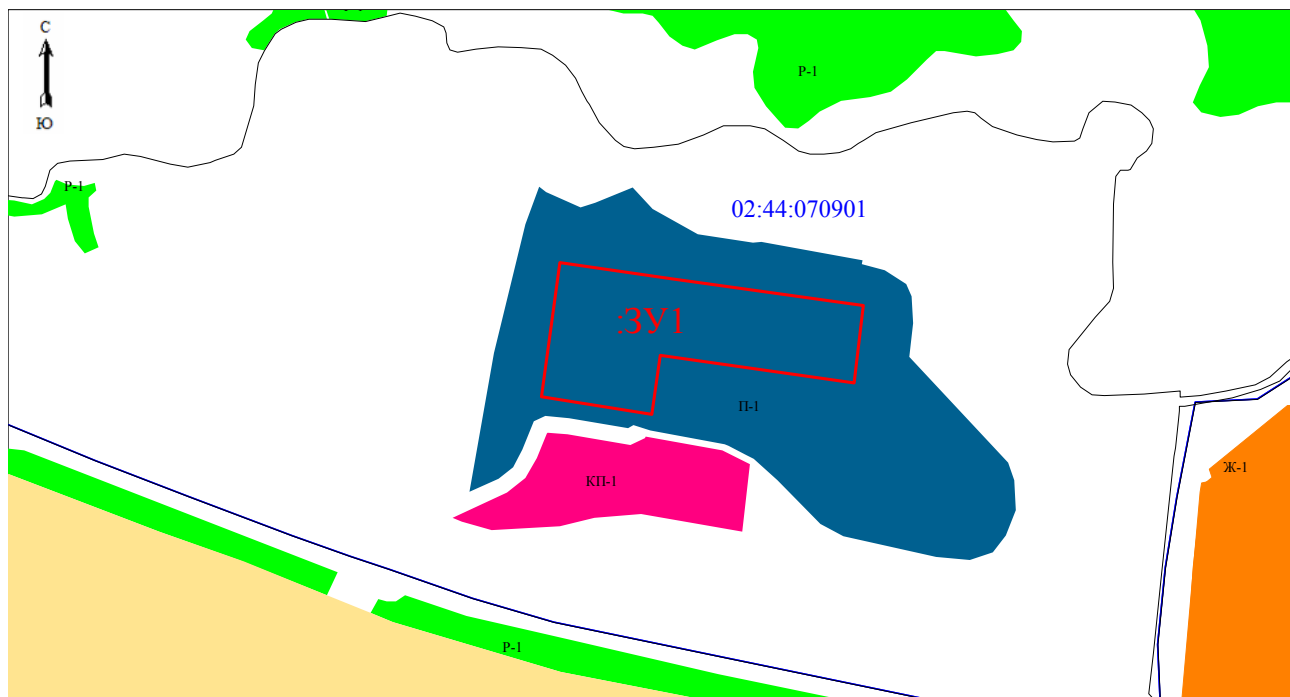
Глава сельского поселения
Подлесненский сельсовет

И.Л.Маркелова

Утверждена
 Постановлением Администрации сельского поселения Подлесненский сельсовет
 муниципального района Стерлитамакский район Республики Башкортостан
 «Об утверждении схемы расположения земельного участка
 на кадастровом плане территории
 сельского поселения Подлесненский сельсовет муниципального района
 Стерлитамакский район Республики Башкортостан»
 от 27 ноября 2015 г. №139


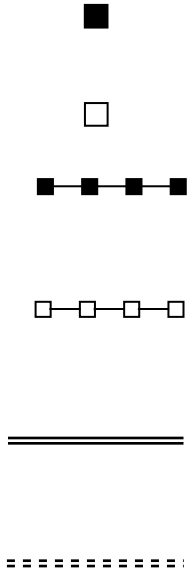
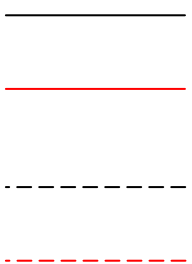





Схема расположения земельного участка или земельных участков на кадастровом плане территории

Условный номер земельного участка ЗУ-1		
Площадь земельного участка <u>11249</u> м ²		
Территориальная зона П-1		
Система координат МСК-02		
Обозначение характерных точек границ	Координаты, м	
	X	Y
1	2	3
н1	555670	1360192
н2	555660	1360260
н3	555643	1360377
н4	555596	1360372
н5	555613	1360253
н6	555577	1360248
н7	555588	1360181
н1	555670	1360192



Масштаб 1:3500

Условные обозначения:

№ п/п	Название условного знака	Изображение	Описание изображения
1	2	3	4
1	Земельный участок , размеры которого могут быть переданы в масштабе разделов графической части		для изображения применяются условные знаки №3, №4
2	<p>Земельный участок, размеры которого не могут быть переданы в масштабе разделов графической части¹:</p> <p>а) земельный участок, имеющиеся в ГКН сведения о границе которого достаточны для определения ее положения на местности;</p> <p>б) земельный участок, имеющиеся в ГКН сведения о границе которого недостаточны для определения ее положения на местности;</p> <p>в) ранее учтенный земельный участок, представляющий собой единое землепользование с преобладанием обособленных участков, имеющиеся в ГКН сведения о границах которых достаточны для определения их положения на местности;</p> <p>г) ранее учтенный земельный участок, представляющий собой единое землепользование с преобладанием обособленных участков, имеющиеся в ГКН сведения о границах которых недостаточны для определения их положения на местности;</p> <p>д) ранее учтенный земельный участок, представляющий собой единое землепользование с преобладанием условных участков, имеющиеся в ГКН сведения о границах которых достаточны для определения их положения на местности;</p> <p>е) ранее учтенный земельный участок, представляющий собой единое землепользование с преобладанием условных участков, имеющиеся в ГКН сведения о границах которых недостаточны для определения их положения на местности</p>		<p>квадрат черного цвета с длиной стороны 3 мм</p> <p>квадрат с длиной стороны 3 мм, очерченный линией черного цвета, толщиной 0,2 мм</p> <p>квадраты черного цвета с длиной стороны 2 мм, соединенные штрихами черного цвета, толщиной 0,2 мм</p> <p>квадраты с длиной стороны 2 мм, очерченные линией черного цвета, толщиной 0,2 мм, соединенные штрихами черного цвета, толщиной 0,2 мм</p> <p>сплошные параллельные линии толщиной 0,2 мм и расстоянием между ними 1 мм</p> <p>пунктирные параллельные линии с расстоянием между ними 1 мм. Интервал между штрихами – 1 мм, длина штриха – 2 мм, толщина – 0,2 мм</p>
3	<p>Часть границы:</p> <p>а) существующая часть границы, имеющиеся в ГКН сведения о которой достаточны для определения ее местоположения;</p> <p>б) вновь образованная часть границы, сведения о которой достаточны для определения ее местоположения;</p> <p>в) существующая часть границы, имеющиеся в ГКН сведения о которой недостаточны для определения ее местоположения;</p> <p>г) вновь образованная часть границы, сведения о которой недостаточны для определения ее местоположения</p>		<p>сплошная линия черного цвета, толщиной 0,2 мм</p> <p>сплошная линия красного цвета, толщиной 0,2 мм (допускается линия черного цвета, выделенная маркером красного цвета, шириной до 3 мм)</p> <p>пунктирная линия черного цвета, толщиной 0,2 мм, длиной штриха 2 мм и интервалом между штрихами 1 мм</p> <p>пунктирная линия красного цвета, толщиной 0,2 мм, длиной штриха 2 мм и интервалом между штрихами 1 мм (допускается линия черного цвета, выделенная маркером красного цвета, шириной до 3 мм)</p>
4	<p>Характерная точка границы:</p> <p>а) характерная точка границы, сведения о которой не позволяют однозначно определить ее положение на местности</p> <p>б) характерная точка границы, сведения о которой позволяют однозначно определить ее положение на местности</p>		<p>окружность диаметром 1,5 мм</p> <p>круг черного цвета диаметром 1,5 мм</p>
5	<p>Пункт геодезической основы:</p> <p>а) пункт государственной геодезической сети</p> <p>б) пункт опорной межевой сети</p>		<p>равносторонний треугольник со стороной 3,0 мм с точкой внутри</p> <p>квадрат со стороной 2,0 мм с точкой внутри</p>
6	Точка съёмочного обоснования		окружность диаметром 1, мм с точкой внутри
7	Направления геодезических построений при создании съёмочного обоснования		сплошная линия черного цвета толщиной 0,5 мм
8	Направления геодезических построений при определении координат характерных точек границ земельного участка		сплошная линия черного цвета со стрелкой толщиной 0,2 мм

¹ Для обозначения образуемых земельных участков, размеры которых не могут быть переданы в масштабе разделов графической части, применяются условные знаки №2 (а, б), выполненные красным цветом (допускается знак, выполненный черным цветом, выделять маркером красного цвета)